

CIUDAD:	FUSAGASUGA	FECHA INFORME	29	12	2017	INFORME	6
CONTRATO	No. 102-2017	FECHA SUSCRIPCION CONTRATO	28	06	2017		
OBJETO DEL CONTRATO	PRESTACIÓN DE SERVICIO DE APOYO PARA LA REALIZACIÓN DE LA HOMOLOGACIÓN PREDIAL RURAL Y VISITAS TÉCNICAS DEL CATASTRO DE MEDIDORES DE LA ZONA RURAL DEL ÁREA DE COBERTURA DE EMSEFUSA ESP.						
PLAZO DE EJECUCION	5 MESES Y 26 DIAS	FECHA INICIO	04	07	2017	FECHA DE TERMINACION	29 12 2017
VALOR DEL CONTRATO	DIEZ MILLONES SETECIENTOS CUARENTA MIL PESOS (\$10.740.000) MCTE						
NOMBRE CONTRATISTA	YINNETH ALEJANDRA SANCHEZ MATIZ						
NOMBRE INTERVENTOR Y/O SUPERVISOR	LINDA LUZ TRUJILLO CHAPARRO						

El Interventor y/o Supervisor LINDA LUZ TRUJILLO CHAPARRO certifica e informa: Que el (la) Sra. YINNETH ALEJANDRA SANCHEZ MATIZ, con número de cedula o Nit. 1.069.718.586 de Fusagasugá (Cund), dio cumplimiento al objeto contractual correspondiente al periodo comprendido desde el 04 de Diciembre al 29 de Diciembre de 2017 y manifiesto que es procedente ordenar el pago correspondiente de la Cuenta de Cobro N° 006 de fecha 29 de Diciembre de 2017, por valor de un Millón quinientos cincuenta y un mil trescientos treinta y tres Pesos M/CTE. (\$ 1.531.333), por concepto de prestación de servicio de apoyo para la realización de la homologación predial rural y visitas técnicas del catastro de medidores de la zona rural del área de cobertura de emsefusa esp, según informe de actividades anexo.

**SEXTO INFORME PARCIAL DE ACTIVIDADES
DEL 04 DE DICIEMBRE AL 29 DE DICIEMBRE DE 2017**

OBJETO CONTRATO.

Contrato prestación de servicios de apoyo No: 102-2017 para la realización de la homologación predial rural y visitas técnicas del catastro de medidores de la zona rural del área de cobertura de EMSEFUSA ESP. Con fecha de inicio 04 de julio de 2017 y fecha de terminación 29 de Diciembre de 2017.

PERIODO DE ACTIVIDADES

El presente documento es el sexto informe parcial de actividades que corresponde al periodo entre el 04 de Diciembre al 29 de Diciembre de 2017.

ACTIVIDADES REALIZADAS CONTRATO PRESTACION DE SERVICIOS 102 - 2017						
	MES 1 4 Julio al 3 de Agosto de 2017	MES 2 4 de Agosto al 3 de Septiembre de 2017	MES 3 4 de Septiembre al 3 de Octubre de 2016	MES 4 4 de Octubre al 3 de Noviembre de 2017	MES 5 4 Noviembre al 3 de Diciembre de 2017	MES 6 4 de Diciembre al 29 de Diciembre de 2017
O F I C I N A	✓ Preparación y entrega de la información requerida para las visitas técnicas asignadas de la Ruta 401 Sector de Chinauta.	✓ Confirmación de la información capturada en terreno con el Geo portal y el código catastral de cada usuario.	✓ Confirmación de la información capturada en terreno con el Geo portal y el código catastral de cada usuario.	✓ Confirmación de la información capturada en terreno con el Geo portal y el código catastral de cada usuario.	✓ Confirmación de la información capturada en terreno con el Geo portal y el código catastral de cada usuario.	✓ Confirmación de la información capturada en terreno con el Geo portal y el código catastral de cada usuario.
	✓ Confirmación de la información capturada en terreno con el Geo portal y el código catastral de cada usuario.	✓ Actualización SIG EMSERFUSA	✓ Actualización SIG EMSERFUSA	✓ Actualización SIG EMSERFUSA	✓ Actualización SIG EMSERFUSA	✓ Actualización SIG EMSERFUSA
C A M P O	✓ Se realizaron 160 visitas técnicas en la ruta 401 y 17 visitas técnicas en la ruta 402 del sector de Chinauta, donde se actualizaron los datos del medidor.	✓ Se realizaron 142 visitas técnicas en la ruta 402 donde se actualizaron los datos del medidor.	✓ Se realizaron 150 visitas técnicas en la ruta 402 Sector de Chinauta donde se actualizaron los datos del medidor y se instalaron precintos de seguridad en algunos Medidores.	✓ Se realizaron 58 visitas técnicas en la ruta 402 Sector de Chinauta y 158 visitas técnicas en la Ruta 403 Sector de Chinauta donde se actualizaron los datos del medidor.	✓ Se realizaron 25 visitas técnicas en la ruta 119 Sector Resguardo donde se actualizaron los datos del medidor implementando una nueva herramienta como complemento del ArcGis llamado COLLECTOR instalado y manipulado por medio del celular personal, donde se captura la información total de la Base de Datos y se genera un resultado eficaz y veraz de la información.	* Se realizaron 70 visitas técnicas en la ruta 119 Sector Resguardo donde se actualizaron los datos del medidor implementando una nueva herramienta como complemento del ArcGis llamado COLLECTOR instalado y manipulado por medio del celular personal, donde se captura la información total de la Base de Datos y se genera un resultado eficaz y veraz de la información.
	✓ Se inicia la instalación de Precintos de seguridad en la Ruta 402 Sector de Chinauta y se ponen 70 Precintos de Seguridad	✓ se instalan 50 precintos de seguridad debidamente codificados y relacionados con los medidores visitados en la Ruta 402 Sector Sector Chinauta	✓ se instalan 75 precintos de seguridad debidamente codificados y relacionados con los medidores visitados en la Ruta 402 y 403 Sector Chinauta	✓ se instalan 37 precintos de seguridad debidamente codificados y relacionados con los medidores visitados en la Ruta 402 y 403 Sector Chinauta	✓ se instalan 12 precintos de seguridad debidamente codificados y relacionados con los medidores visitados en la Ruta 119 Sector Resguardo	✓ se instalan 6 precintos de seguridad debidamente codificados y relacionados con los medidores visitados en la Ruta 119 Sector Resguardo

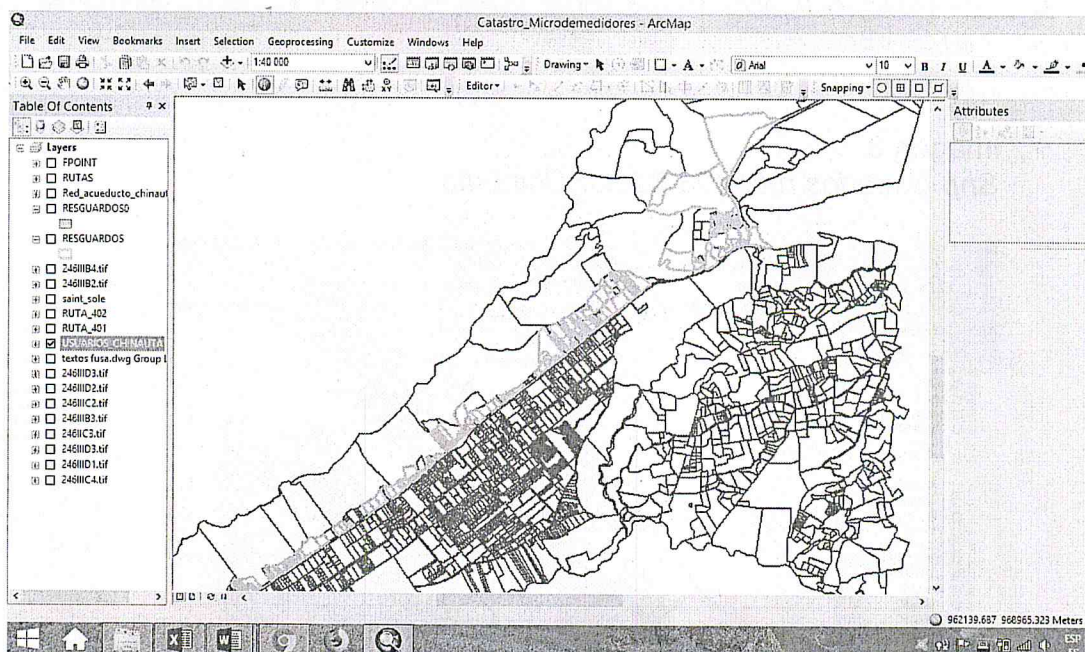
DESCRIPCIÓN DE ACTIVIDADES REALIZADAS

Descripción de las actividades realizadas:

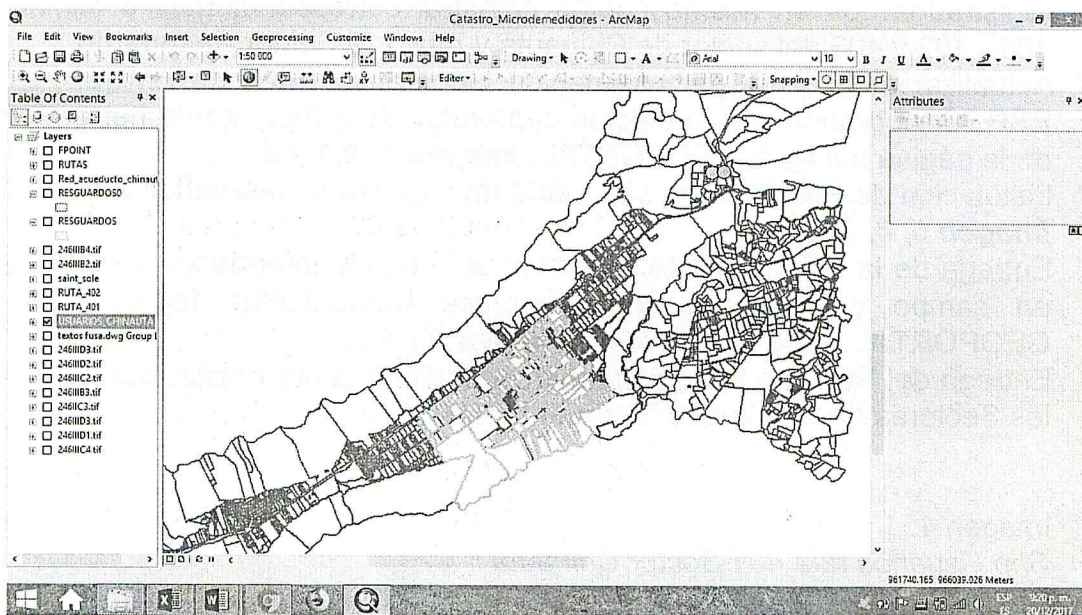
✓ Poner a disposición de la elaboración del contrato, la formación académica profesional como Tecnólogo en Cartografía.

✓ Actualizar el catastro de los medidores asignados de la Rutas 401 – 402 y 403 Sector Chinauta y Ruta 119 Sector Resguardo.

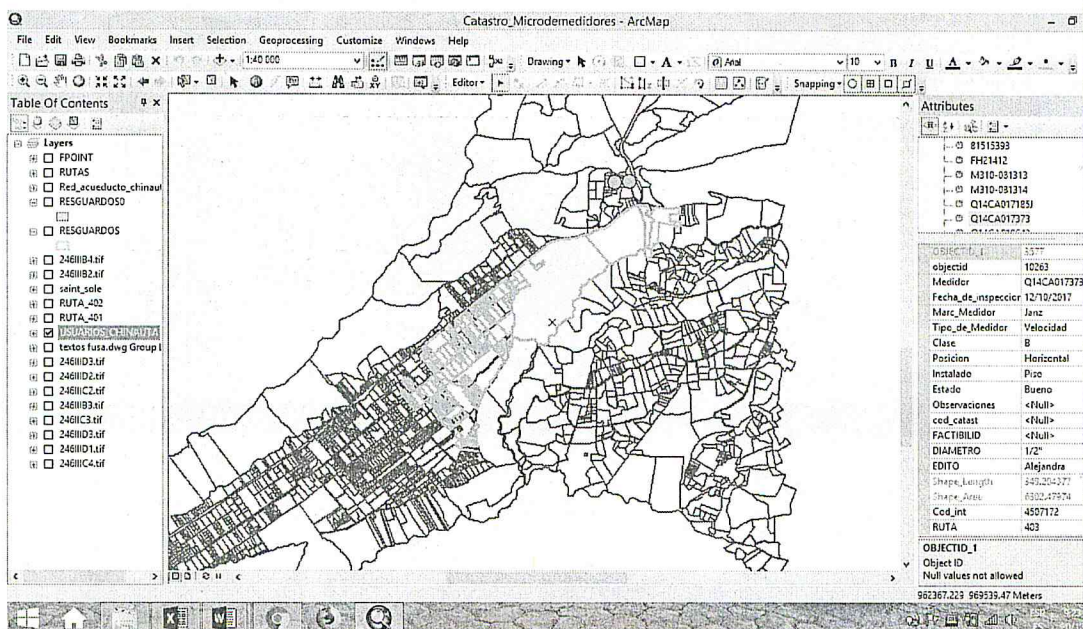
- ✓ Imagen 1.
Shp Usuarios ruta 401 Sector Chinauta



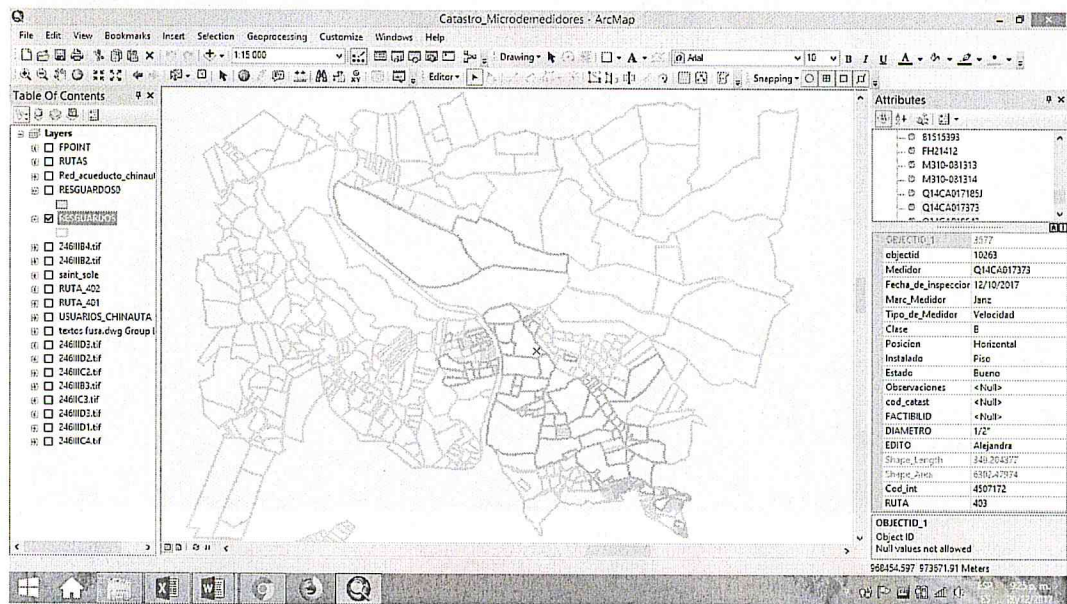
✓ Imagen 2.
Shp Usuarios ruta 402 Sector Chinauta



✓ Imagen 3.
Shp Usuarios ruta 403 Sector Chinauta



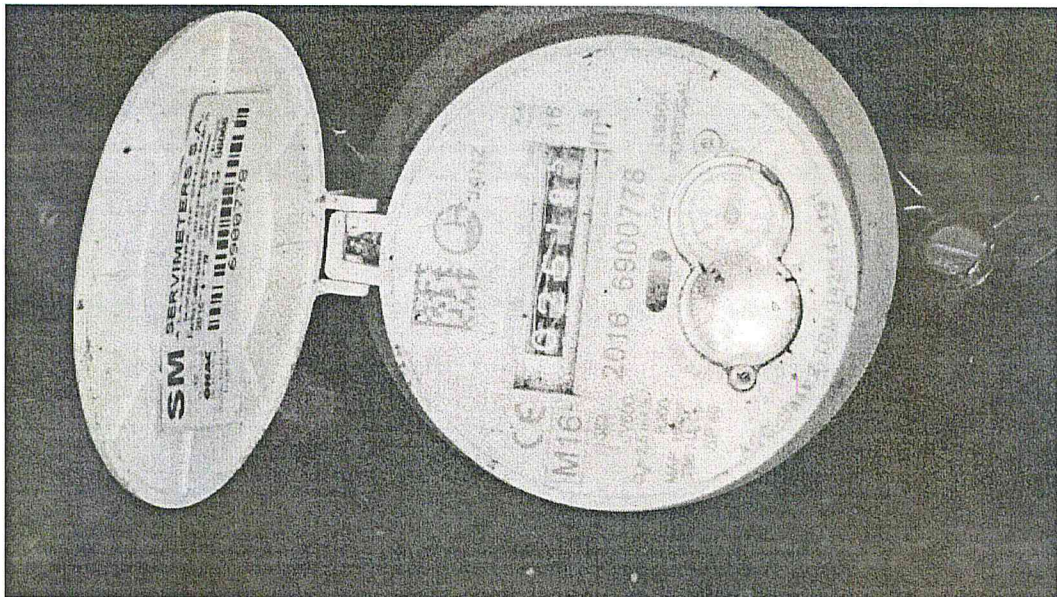
✓ Imagen 4.
Shp Usuarios ruta 119 Sector Resguardo



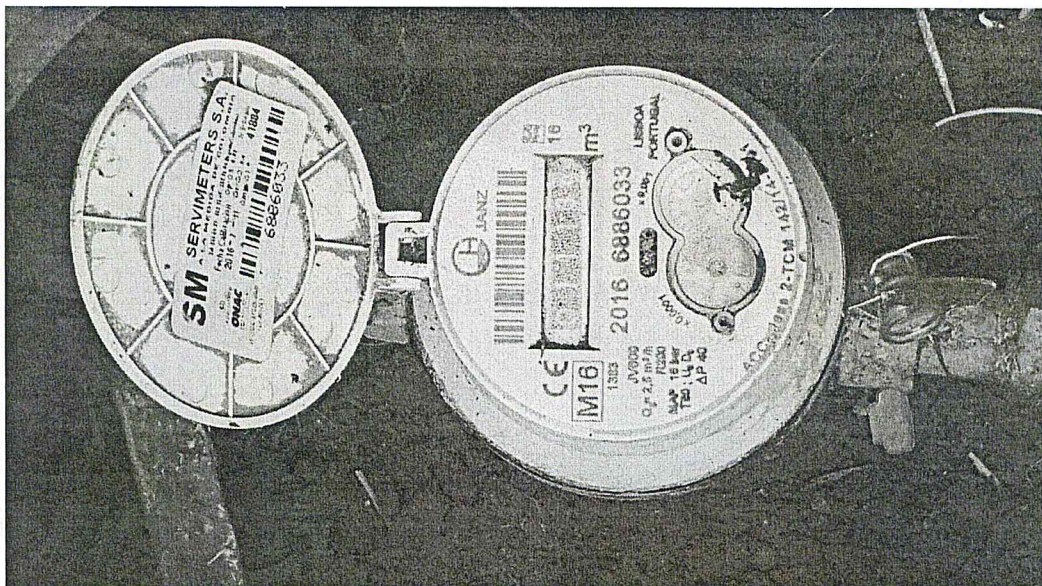
✓ Imagen 5.
Instalación de Precintos de seguridad




- ✓ Imagen 6.
Instalación de Precintos de seguridad



- ✓ Imagen 7.
Instalación de Precintos de seguridad



- ✓ Imagen 8.
Instalación de Precintos de seguridad



- ✓ Imagen 9.
Herramienta COLLECTOR

✓ [Icon] [Icon]

RESGUARDOS: 20156647915
Áreas 1290,711 pies²

OBJECTID
309355

MEDIDOR
20156647915

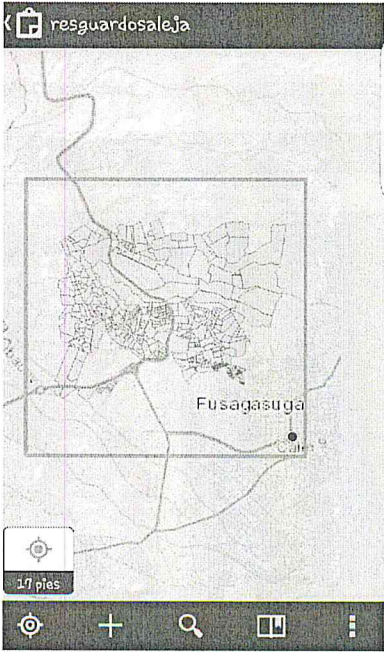
FECHA_DE_INSPECCION
11/30/2017 10:44 AM [Icon] Usar actual

MARC_MEDIDOR
Janz

TIPO_DE_MEDIDOR
Volumetrico

CLASE
B

TRANSMISIÓN [Icon] [Icon] [Icon]





INFORME Y CERTIFICACION DE
SUPERVISIÓN Y/O INTERVENTORIA

CÓDIGO 110-F-13

VERSIÓN 05

PÁGINA 8 de 10

FACTIBILID

DIAMETRO
1/2"

EDITO
Nelmar


COD_INT
1518422

ROUTA
119

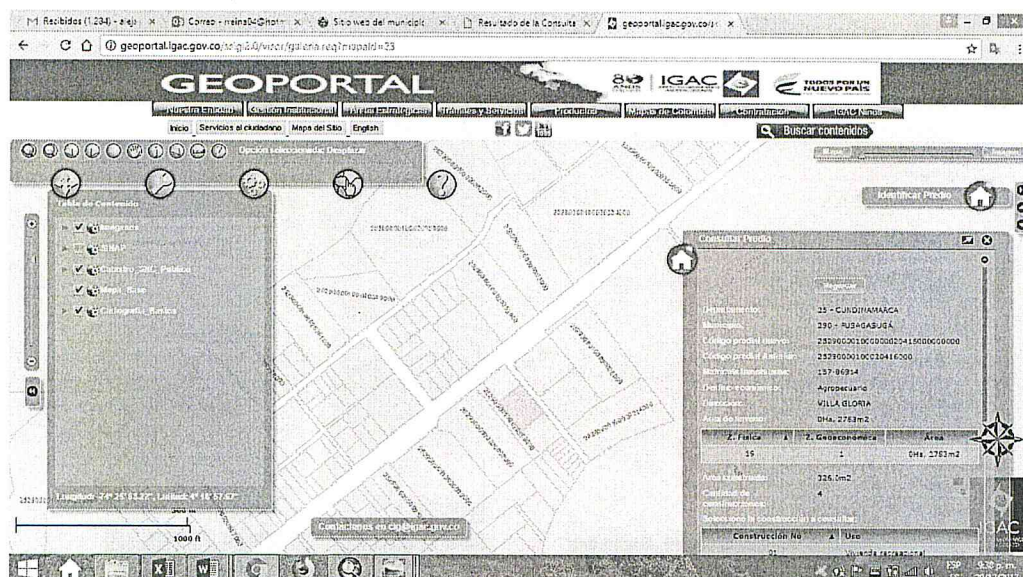
ADJUNTOS

attachment1.jpg
Descargado

TRANSMISIÓN


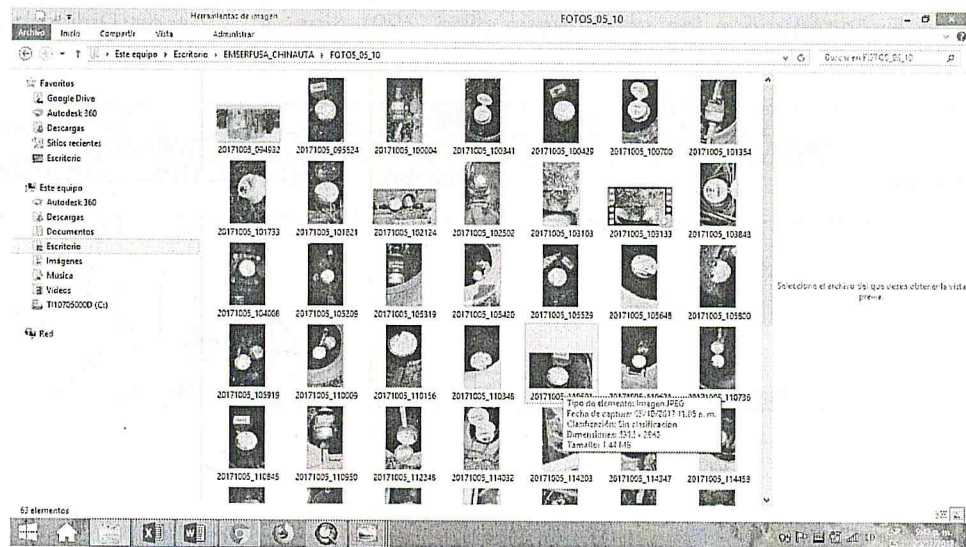


✓ Imagen 10.
Herramienta GEOPORTAL



✓ Imagen 10.

Registro fotográfico Rutas 401, 402 y 403 sector de Chinauta y Ruta 119 sector Resguardos.





**INFORME Y CERTIFICACION DE
SUPERVISIÓN Y/O INTERVENTORIA**

CÓDIGO 110-F-13

VERSIÓN 05

PÁGINA 10 de 10

Se manifiesta que el contratista hace entrega de Chaleco y carnet de identificación quedando a paz y salvo en todo concepto.

Dada en Fusagasugá a los veintinueve días (29) días del mes de Diciembre del año (2017)

FIRMAS

INTERVENTOR

SUPERVISOR

Nombre: N.A.

Nombre: LINDA LUZ TRUJILLO CHAPARRO

Firma

Firma